














Nie należy odmierzać wymiarów z rysunku, ani używać go jako szablonu. Przed przystąpieniem do prac budowlanych wszystkie wymiary należy sprawdzić w naturze. W przypadku stwierdzenia niezgodności należy zwrócić się do projektanta.

Legenda:			
 numer ewidencyjny działki inwestycyjnej			
 granice działek ewidencyjnych			
 zakres MDCP			
 narzut kamienny			
 obrukowanie kamieniem łupanym			
 palisada drewniana			
 odwiert geologiczny			
 kierunek spływu wód powierzchniowych			
 linia rozgraniczająca teren inwestycji			
Zasieg oddziaływania inwestycji zgodny z załącznikiem graficznym do decyzji o ustaleniu lokalizacji celu publicznego znak: ARCH.6733.20.2019 z dnia 16.10.2019r.			
Oznaczenie punktu		Współrzędne	
		X	Y
 W1		5702283.4533	6438562.4851
0	10-2020	Wydanie pierwotne rysunku.	
Nr rew.	Data	Opis zmian	
Inwestor:			
Państwowe Gospodarstwo Leśne			
Lasy Państwowe Nadleśnictwo Żmigród			
ul. Parkowa 4a			
55-140 Żmigród			
Biuro projektowe:			
Instytut OZE Sp. z o. o.			
ul. Skrajna 41A, 25-650 Kielce			
Inwestycja (Projekt nr SW732):			
Rozbiórka 15 przepustów, budowa 2 brodów, 12 brodów z progiem, 2 progów, 3 przepustów, 12 przepustów z piętrzeniem, 7 zastawek oraz odbudowa 1 rowu melioracyjnego w ramach inwestycji pn. "Zwiększenie wykorzystania zasobów wodnych poprzez adaptację istniejących systemów melioracyjnych do pełnienia funkcji retencyjnych oraz niwelowanie ich negatywnego oddziaływania na ekosystemy leśne na terenie Leśnego Kompleksu Promocyjnego Lasy Doliny Baryczy"			
Adres inwestycji:			
dz. ewidencyjna nr 323/201 obręb 0038 Koniowo gm. Trzebnica, powiat trzebnicki, woj. dolnośląskie			
Imię i nazwisko		Branża, nr upr.	Podpis
Projektant:			
mgr inż. Anita Banaś		hydrotechniczna SWK/0079/PBH/19	
Sprawdzający:			
mgr inż. Mateusz Trela		hydrotechniczna SWK/0209/PBH/19 konstr.-bud. SWK/0062/PBKb/19	
Asystenci Projektanta:			
mgr inż. Wiktór Krajcarz		hydrotechniczna -	
mgr inż. Barbara Jakubczyk		hydrotechniczna -	
Nazwa rysunku:			
Plan urządzeń wodnych: obiekt 732.4.21 - zastawka			
Stadium: Projekt budowlany		Branża: hydrotechniczna	Nr rysunku: PB-H-1.8
Skala: 1:500	Data: 10-2020	Format: A3roll	Str:

1. **Objekt nr 732.4.21**
Projektowana zastawka drewniana na rowie leśnym
 - szerokość światła przelewu: 0,8 m
 - wysokość napelnienia: 0,80 m
 - rzędna dna: 96,80 m n.p.m.
 - rzędna napelnienia: 97,60 m n.p.m.
2. **Zabezpieczenie koryta przed erozją narzutem kamiennym**
na długości 2,0 m poniżej i 3,0 m powyżej zastawki
 - frakcja kamienia: 15-25 cm
 - grubość warstwy: 30 cm
3. **Stabilizacja umocnień kamiennych palisadą drewnianą**
 - średnica pali: 12-14 cm
 - długość pali: 1,5 m
4. **Zabezpieczenie dna na długości 2,0 m powyżej i 1,0 m poniżej zastawki poprzez obrukowanie kamieniem na zaprawie cementowej**
 - frakcja: 15-30 cm

 Zakres ewentualnego wyrównania terenu do istniejących rzędnych

MAPA DO CELÓW PROJEKTOWYCH		Aktuszk (Z)
Oznaczenie kancelaryjne zgłoszenia pracy geodezyjnej	GKK.664027D.2018	
Miejscowość	Koniowa	Nr 732.4.21
Jednostka ewidencyjna	identyfikator nazwa	022003_5 Trzebnica
Obręb ewidencyjny	identyfikator nazwa	00.38 Koniowa
Skala mapy	1:500	
Nazwa układu współrzędnych	prostokątnych płaskich wysokości	PL2000/G PL-KRON-86-NH
Oznaczenie granic obszaru aktualizacji		
Mapa została wykonana bez ustalania gruntów obciążonych służebnościami gruntuowymi		
Oznaczenie i symbol konturu użytku gruntowego który nie jest ujął w bieżący ewidencję gruntów i budynków	brak*	
Mapa w pasie oznaczonym linią przerywaną aktualna na dzień: 27.02.2019r.		
ATWA - GEO GEODEZIA Artur Nowak Ligota 74 b, 55-100 Trzebnica tel. 071 464 885 NIP 8991305809, REGON 022468340		GEODETA UPRAWNIONY inż. Artur Nowak Nr zaświadczenia: 19454 Liczba 7456 KONTAKT: 71 464 885 e-mail: art.nowak@o2.pl 
Nazwa firmy i naziska wykonawcy oraz data podpis osoby reprezentującej wykonawcę		Inne informacje o uprawieniach oraz data podpis geodety uprawnionego do aktualizacji mapy